


12,5 km / 3h15
 (Boucle de 6 km)

 **LES TROIS-MOUTIERS / Étang**
 GPS : Lat : 47.0604 ; Lng : 0.02115











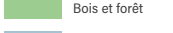

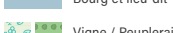

 Facile
 +149m -149m
 Toilettes publiques OUI



Ce circuit vous fera apercevoir plusieurs dolmens.

Un « terre » où de grandes dalles furent rassemblées par nos ancêtres du Néolithique, une randonnée qui alterne les passages entre les champs et en sous-bois et qui traverse de jolis villages.

Légende

- | | | | |
|--|---------------------|---|------------------------|
|  | Route principale |  | Le sentier des dolmens |
|  | Route secondaire |  | Autre sentier |
|  | Chemin |  | Aire de pique-nique |
|  | Ligne chemin de fer |  | Débrasseur |
|  | Ruisseau |  | Curiosités |
|  | Bois et forêt |  | Point de vue |
|  | Bourg et lieu-dit | | |
|  | Vigne / Peupleraie | | |

Code de Balisage

- | | | | | | |
|---|-----------------|---|-------------------------|---|--------------------|
|  | Bonne direction |  | Changement de direction |  | Mauvaise direction |
|---|-----------------|---|-------------------------|---|--------------------|



0 500 m

Idées découverte

- ✦ La Champignonnière *Bernazay*
- ✦ Le château de la Mothe-Chandeniers *Les Trois-Moutiers*
- ✦ Le Center Parcs, Domaine Le Bois aux Daims *Les Trois-Moutiers & Morton*
- ✦ La Route du Vignoble avec ses chais viticoles et ses villages troglodytiques du Nord-Vienne
- ✦ Le château de La Rouvraye *Saint-Léger-de-Montbrillais*
- ✦ Le château de Ternay
- ✦ Les Treilles de la Reine Blanche *Curçay-sur-Dive*
- ✦ Parcours Terra Aventura
 - « Aux grands mots, les grands remèdes » *Loudun*
 - « Les raisins de la folie » *Curçay-sur-Dive*

