





17 km / 4h
 (Boucles possibles)

DÉPART MARTAIZÉ / Aire naturelle de camping
 GPS : Lat : 46.9187 ; Lng : 0.06132

 Facile
 +60 m -60 m
 Toilettes publiques OUI

















Avec ce parcours, plongez dans l'histoire locale à la découverte de nouvelles cultures.

Ce sentier sillonne la campagne cultivée et vous offre de jolies vues sur des belles demeures en construction traditionnelle faites en pierres de « galuche ». Arpentez aussi une terre de sources qui ont été réhabilitées et découvrez ainsi le berceau de l'Acadie et de nos cousins d'Amérique.



Légende

-  Route principale
-  Route secondaire
-  Chemin
-  Ligne chemin de fer
-  Ruisseau
-  Bois et forêt
-  Bourg et lieu-dit
-  Vigne / Peupleraie
-  Le sentier des Sources
-  Autre sentier
-  Aire de pique-nique
-  Défilibrateur
-  Curiosités
-  Point de vue

0 500 m

Code de Balisage

-  Bonne direction
-  Changement de direction
-  Mauvaise direction



Idées découverte

- + La baronnie Saint-Cassien *Angliers*
- + Berceau de l'Acadie *Village de La Chaussée*
- + La Maison de l'Acadie *La Chaussée*
- + Le logis Terra-Villa *Ouzilly-Vignolles*
- + Le donjon de Moncontour
- + Parcours Terra Aventura « La grande buée » *Moncontour*