

LE SENTIER DE BELLEVUES

Les randonnées du Pays Loudunais

 **17,5 km / 4h30**
(3 boucles possibles)

 **LOUDUN** / Place de la Mairie
GPS : Lat : 47.0105 ; Lng : 0.08283

 **Moyen**

 **+217m -225m**

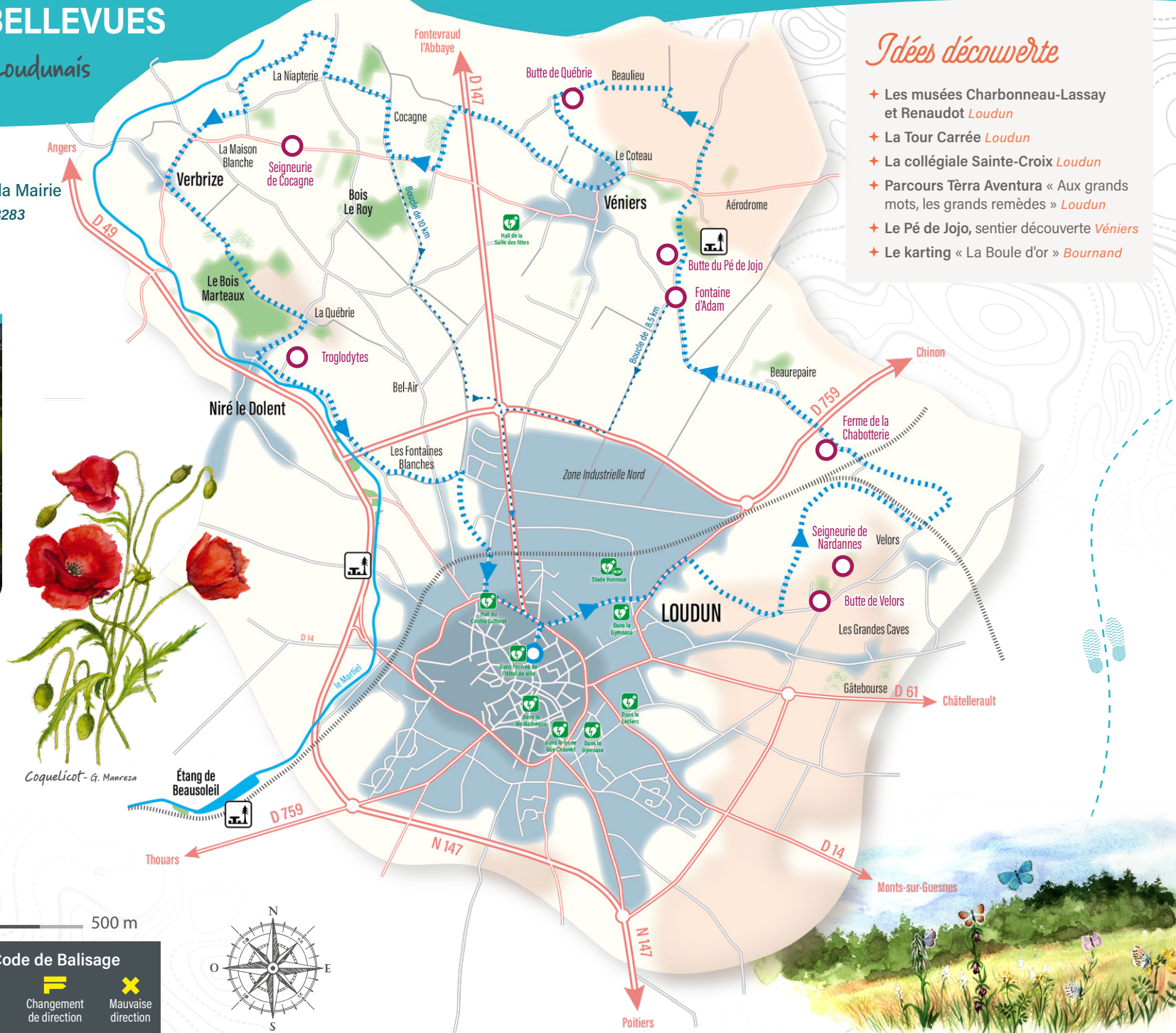
 **Toilettes publiques OUI**



Mairie de Loudun

Ce sentier vous fera découvrir les buttes calcaires autour de Loudun.



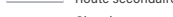


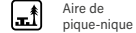


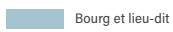





Témoins privilégiés de l'évolution géologique et historique de nos contrées. Ces buttes racontent l'histoire formidable des hommes du néolithique qui y ont élevé des sanctuaires, relayés plus tard par les Celtes et les Gallo-romains.



Idées découverte

- + Les musées Charbonneau-Lassay et Renaudot Loudun
- + La Tour Carrée Loudun
- + La collégiale Sainte-Croix Loudun
- + Parcours Terra Aventura « Aux grands mots, les grands remèdes » Loudun
- + Le Pé de Jojo, sentier découverte Véniers
- + Le karting « La Boule d'or » Bournand

Légende

- | | | | |
|--|---------------------|---|----------------------------|
|  | Route principale |  | Le Sentier de Bellevues |
|  | Route secondaire |  | Autre sentier |
|  | Chemin |  | Aire de pique-nique |
|  | Ligne chemin de fer |  | Défilibrateur implantation |
|  | Ruisseau |  | Curiosités |
|  | Bois et forêt |  | Point de vue |
|  | Bourg et lieu-dit | | |
|  | Vigne / Peupleraie | | |

Code de Balisage

- | | | | | | |
|---|-----------------|---|-------------------------|---|--------------------|
|  | Bonne direction |  | Changement de direction |  | Mauvaise direction |
|---|-----------------|---|-------------------------|---|--------------------|