


 **15 km / 3h45**
(Boucle de 10,5 km)

 **CHALAIS / Mairie**
GPS : Lat : 46.9789 ; Lng : 0.10009

 **Moyen**

 **+160m -160m**

 **Toilettes publiques NON**






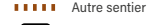







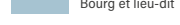


Maison de Pays

Le sentier parcourt toute la vallée de la Briande.

Avec des vues sur des moulins à vent, sur le paysage Loudunais ou encore sur des ensembles troglodytes creusés dans le tuffeau qui ont accueilli durant des siècles des familles modestes.

Légende

- | | | | |
|--|---------------------|---|--------------------------|
|  | Route principale |  | Le sentier de la Briande |
|  | Route secondaire |  | Autre sentier |
|  | Chemin |  | Aire de pique-nique |
|  | Ligne chemin de fer |  | Défibrillateur |
|  | Ruisseau |  | Curiosités |
|  | Bois et forêt |  | Point de vue |
|  | Bourg et lieu-dit | | |
|  | Vigne / Peupleraie | | |



0 ————— 500 m

Code de Balisage

- | | | | | | |
|---|-----------------|---|-------------------------|---|--------------------|
|  | Bonne direction |  | Changement de direction |  | Mauvaise direction |
|---|-----------------|---|-------------------------|---|--------------------|



Martin pêcheur
F. Liéval



Libellules
F. Liéval



Idées découverte

- + Le moulin-cavier de Puy d'Arданne *Chalais*
- + La Maison de Pays *Chalais*
- + La Baronnerie Saint-Cassien *Angliers*
- + La Tour Carrée *Loudun*
- + Les musées Charbonneau-Lassay et Renaudot *Loudun*
- + La collégiale Sainte-Croix *Loudun*
- + Parcours Terra Aventura « Aux grands mots, les grands remèdes » *Loudun*
- + « Fondor perd les pédales » *Guesnes*
- + Les Sentes de Fonderie *Guesnes*