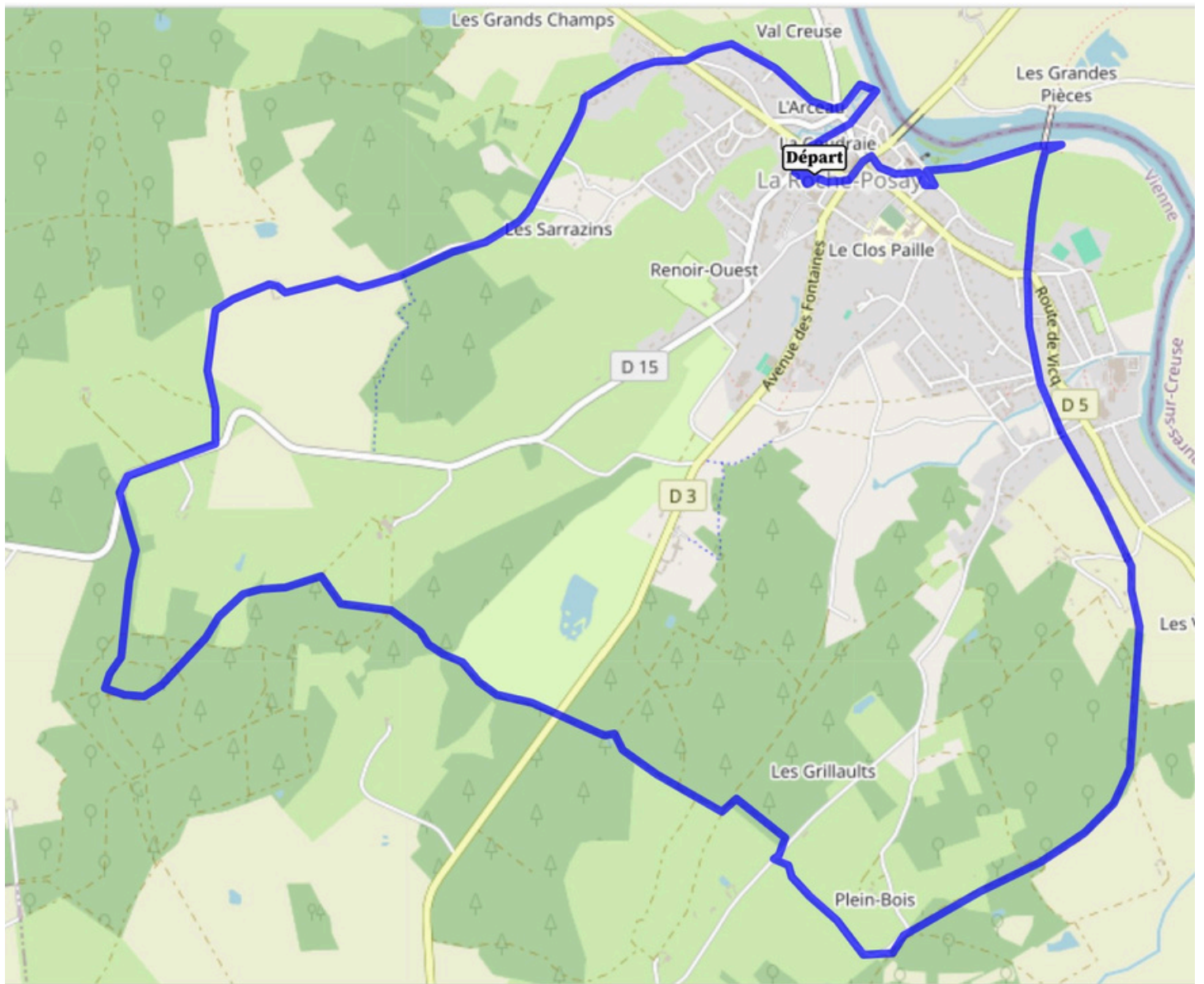


Circuito AMARILLO 14km





Etaapa 1: Salida desde Rue Louis Caillaud. Vuelve a la calle.



Paso 2: Gire a la derecha en Rue Renoir.



Paso 3: Tome el callejón sin salida opuesto.



Paso 4: A la salida de la escalera, tome la Rue de la Cale de enfrente. Baja por la calle.



Paso 5: Al final de la calle, gire a la izquierda y cruce el puente para llegar a la Rue des Tanneries. Vuelve a la calle.



Paso 6: Tome Chemin du Boulereau y continúe recto hasta la rotonda.



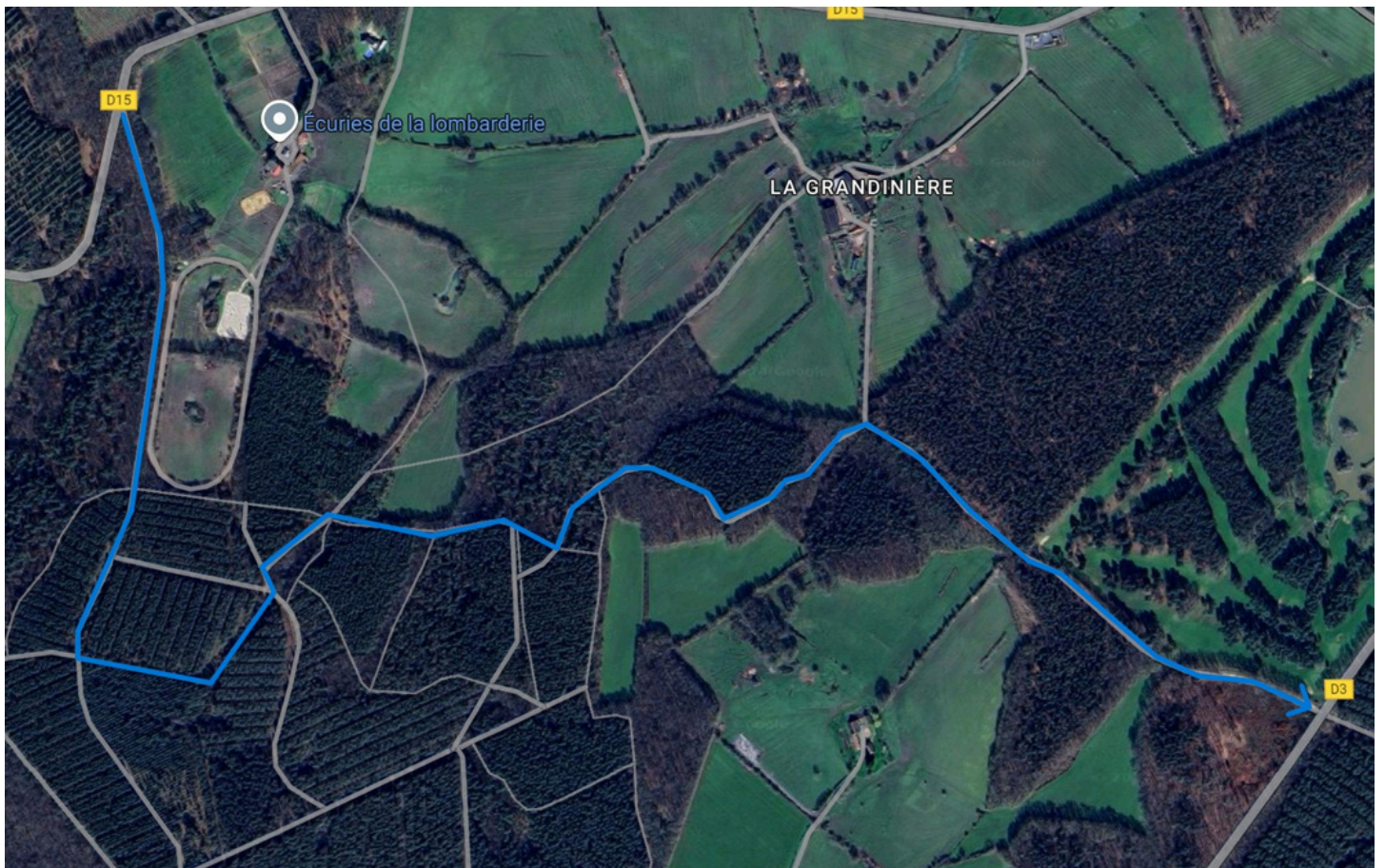
Paso 7: En la rotonda, siga recto por Rue des Terres Noires. Continúe recto durante 2,7 km.



Paso 8: En el cruce, gire a la derecha por la D15 y luego continúe recto durante 450 m.



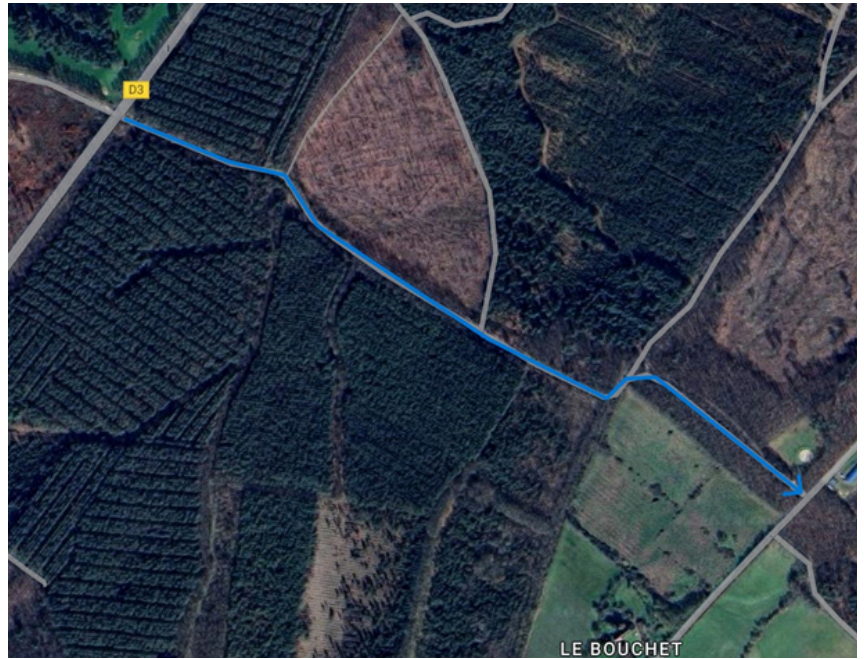
Paso 9: Gira a la izquierda en el sendero y sigue la ruta del siguiente paso.



Paso 10: Después de girar, siga el sendero, continúe durante 750 m y gire por el tercer camino a la izquierda, luego siga la ruta que se muestra en la imagen hasta llegar a la D3 (usando Google Maps si es necesario).



Paso 11: Tomar el sendero de enfrente y seguir el recorrido del siguiente paso.



Paso 12: Continúe recto hasta llegar a la carretera. Luego gira a la derecha.



Paso 13: Gire a la izquierda por el sendero. Luego continúe recto.



Paso 14: Gire a la izquierda por el antiguo camino de la vía del tren y continúe recto durante 3,1 km.



Paso 15: Cruce Avenue de la Gare y siga recto hacia Rue de la Baignade.



Paso 16: Gire a la derecha y continúe recto hasta llegar a La Baignade.



Paso 17: Gire a la izquierda en el sendero y continúe hasta el final. Al salir del camino, girar a la izquierda por la Rue des Remparts.



Paso 18: En la cima de Rue des Remparts, gire a la derecha en Rue des Noyers.



Paso 19: Gire a la derecha en Rue de Guyenne y continúe recto por esta calle y luego por Rue Dugesclin.



Paso 20: Gire a la izquierda en Rue Bourbon y continúe recto hasta llegar a Cour Pasteur.



Paso 21: Cruzar la Place de la République para llegar a la Oficina de Turismo.