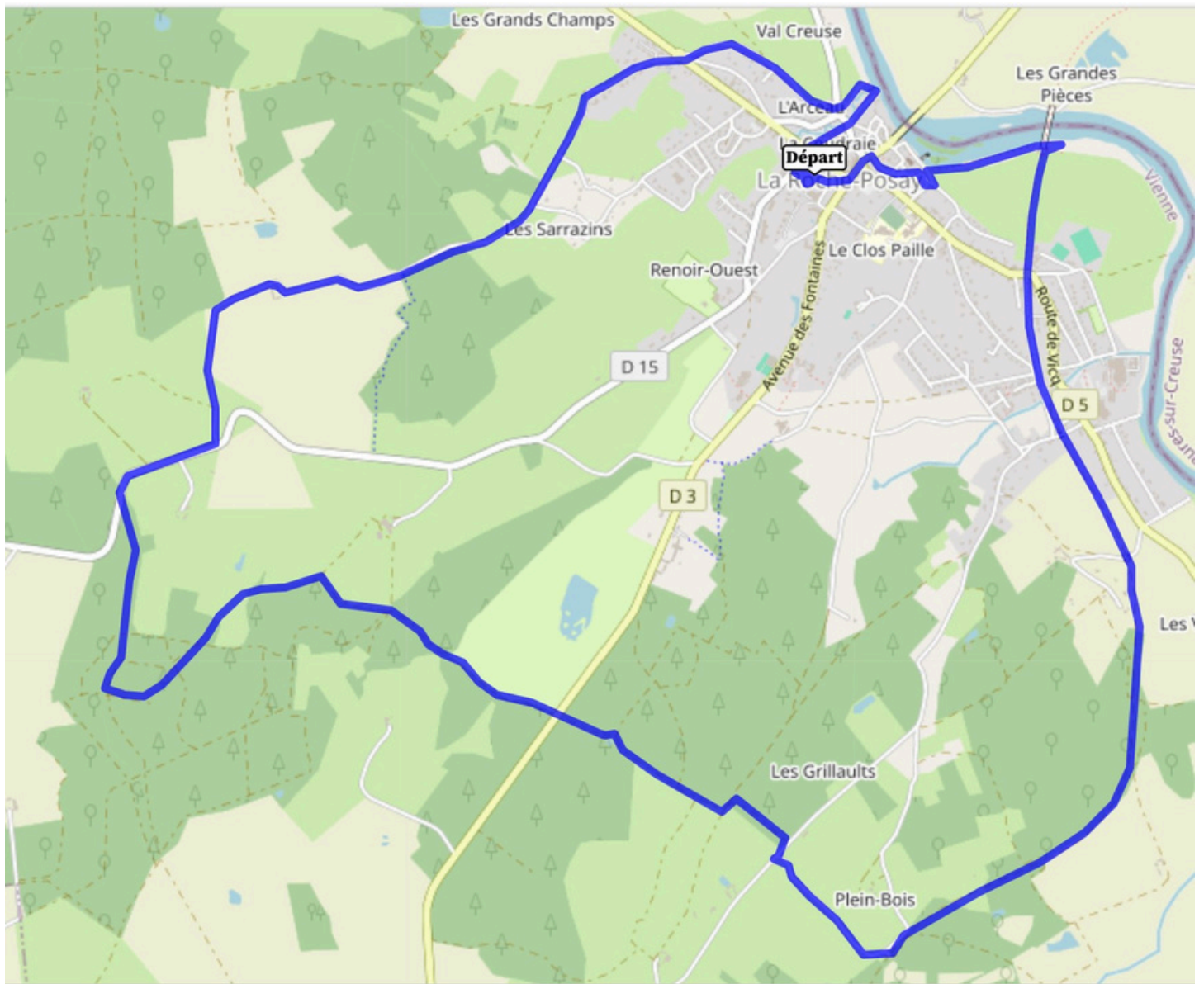


# Circuit JAUNE 14km





Etape 1 : Départ de la Rue Louis Caillaud. Remonter la rue.



Etape 2 : Prendre à droite sur la Rue Renoir.



Etape 3 : Prendre en face dans l'impasse.



Etape 4 : A la sortie de l'escalier, prendre en face sur la Rue de la Cale. Descendre la rue.





Etape 5 : En bas de la rue, prendre à gauche et traverser le pont pour rejoindre la Rue des Tanneries. Remonter la rue.



Etape 6 : Prendre le Chemin du Boulereau et continuer tout droit jusqu'au rond-point.



Etape 7 : Au rond point, prendre en face sur la Rue des Terres Noires. Continuer tout droit pendant 2,7km.

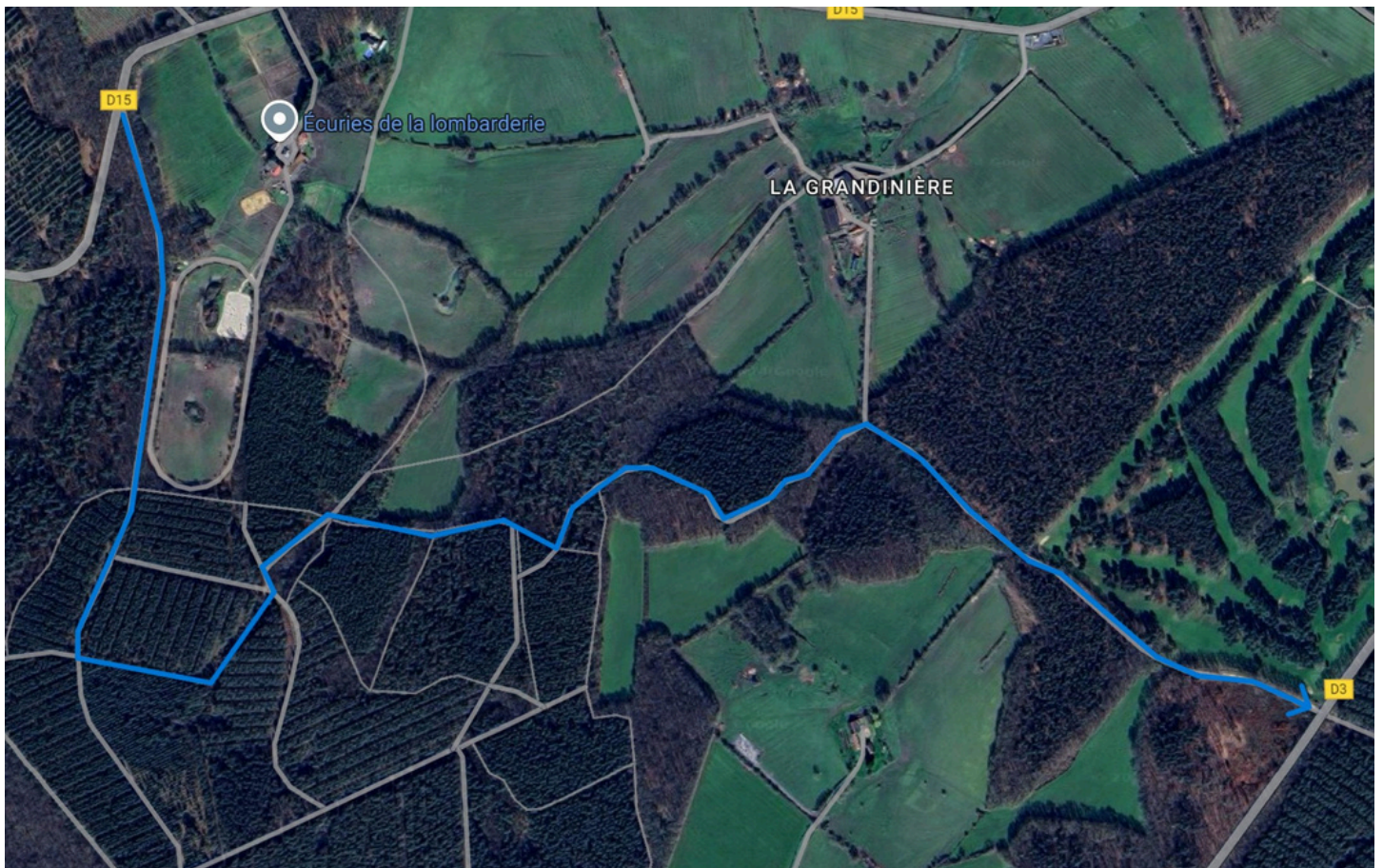


Etape 8 : A l'intersection, tourner à droite sur la D15 puis continuer tout droit sur 450 m.





Etape 9 : Tourner à gauche sur le chemin pédestre et suivre l'itinéraire de l'étape suivante.

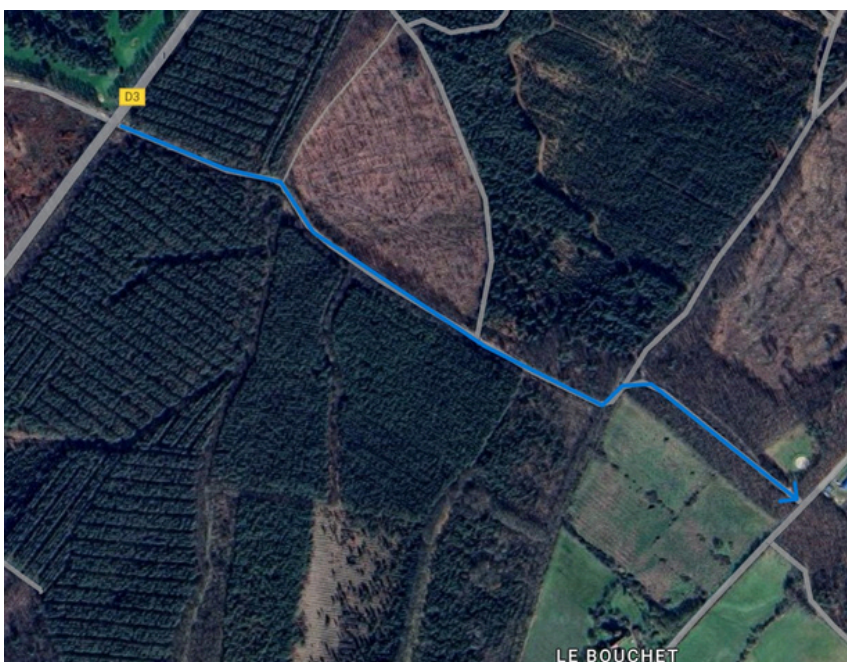


Etape 10 : Après avoir tourné, suivre le chemin pédestre continuer sur 750 m et tourner dans le 3ème chemin sur la gauche puis suivre l'itinéraire indiqué sur l'image jusqu'à rejoindre la D3 (à l'aide de Google Maps si besoin).





Etape 11 : Prendre en face sur la chemin pédestre et suivre l'itinéraire de l'étape suivante.



Etape 12 : Continuer tout droit jusqu'à rejoindre la route. Puis tourner à droite.



Etape 13 : Tourner à gauche sur le chemin pédestre. Puis continuer tout droit.



Etape 14 : Prendre à gauche sur le chemin de l'ancienne ligne de chemin de fer et continuer tout droit sur 3,1km.





Etape 15 : Traverser l'Avenue de la Gare et prendre tout droit sur le Rue de la Baignade.



Etape 16 : Bifurquer sur la droite et continuer tout droit jusqu'à rejoindre la Baignade.



Etape 17 : Tourner à gauche sur le chemin pédestre et continuer tout droit. A la sortie du chemin, prendre à gauche sur la Rue des Remparts.



Etape 18 : En haut de la Rue des Remparts, tourner à droite sur le Rue des Noyers.





Etape 19 : Tourner à droite sur la Rue de Guyenne et continuer tout droit dans cette rue puis dans la Rue Dugesclin.



Etape 20 : Tourner à gauche sur la Rue Bourbon et continuer tout droit jusqu'à rejoindre le Cour Pasteur.



Etape 21 : Traverser la Place de la République pour rejoindre l'Office de Tourisme.